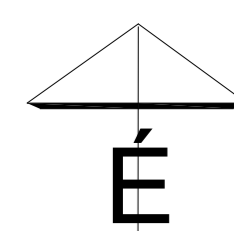






OROSZLÁNY
Településrendezési terv
M 1:2 000



JELMAGYARÁZAT

- | | |
|--|--|
| | település közigazgatási határa |
| | meglehető belferterületi határvonal |
| | 5 évvel belüli tervezett belferterületi határvonal |
| | tervezett belferterületi határvonal |
| | szabályozási vonal |
| | meglehető, megmaradó közterületi határvonal |
| | építési övezet, övezet határa |
| | meglehető építési övezet, övezet határa |
| | irányadó telekhatár |
| | építési hely határa |
| | építési hely hátsó határvonala |
| | megszüntető jel |
| | közütemlettel |
| | főgyalogút |
| | kerekpárhuz |
| | vasúti tervvonal |

- Védelmek és korlátozások
- | | |
|---|---|
|  | védőterület határa |
|  | egyedi határozattal kijelölt |
|  | műemléki környezet határa |
|  | személyesítelés és alapján történt készítés |

- [illegible]

- | Infrastruktúra | |
|----------------|-----------------------------------|
| | 220 kV-os légvezeték és védősávja |
| | 120kV-os légvezeték és védősávja |
| | 35 kV-os légvezeték |
| | 20kV-os légvezeték |
| | kiváltandó 20 kV-os légvezeték |
| | kiváltandó 35 kV-os légvezeték |

- | | |
|--|---|
| | Beépítéskor szánt terület |
| | Lakóterület |
| | megyeszékhely lakóterület |
| | kisvárosias lakóterület |
| | kertvárosias lakóterület |
| | flórisás lakóterület |
| | Vegyes terület |
| | településközpont, vegyes terület |
| | Gazdasági terület |
| | községi terület, szolgáltatási terület |
| | jelentős mértékben zavaró hatással járó ipari terület |
| | egyéb ipari terület |
| | Különleges terület |
| | sportpályás |
| | temető |
| | hulladéklerakó |
| | Üdülőtér |
| | hétévesi házias üdülőtér |
| | Beépítéskor nem szánt terület |
| | Környékvesztés és környékterület |
| | lakó- és kiszolgáló út |
| | garázs |
| | közműterület |
| | közlekedési körkörösítés terület (vasút) |
| | Zöldterület |
| | Vízgazdálkodási terület |
| | Mezőgazdasági terület |



**Oroszlány város Településrendezési terv
Szabályozási terve**
15/2011. (VII.7.) önk. rendeletével módosított
20/2006. (X. 11.) önk. rendelet melléklete

 Pro Arch. Építész Stúdió		7095. Bp. József u. 36. +36-90-660-0075, +36-906660-041 info@proarch.hu	
Tízévesfordulósra: 2006. REGIOPLAN Magyarországi Országos Város Önkormányzata		Keresztes Zoltán 8023. Gáz, Árpád u. Tel./Fax: 70-311-340, 326-751 info@regioplan.hu	
Munka neve: Munkatér neve: Rajtípus:	Országos város településrendezési terv Szabolcs megye Szabolcszási és övezeti helyszínrajza I.		Munkatér: Méretarány: Rajzos: Dátum:
Fővárosi tiszfőosztály Pécsi Széchenyi Főiskola T/1-66-207330 Fővárosi lakótervező Tervező: Kádár-06-50-1533	Fővárosi lakótervező Fennel Halász T/2-66-2825		Fővárosi tiszfőosztály Pécsi Széchenyi Főiskola T/1-66-207330
Adószám: Árjón Arany T/1-76-133-1033 Árjón Város			